



Šumavské vodovody
a kanalizace a.s.

Šumavské vodovody a kanalizace a.s.

Koldinova 672, 339 01 Klatovy II

PROVOZ A SERVIS VODOVODŮ, KANALIZACÍ A ČISTÍREN ODPADNÍCH VOD
PROJEKTY, DODÁVKY A REALIZACE VODOHOSPODÁŘSKÝCH STAVEB
POHOTOVOST 24 HODIN DENNĚ PRO HLÁŠENÍ A ODSTRAŇOVÁNÍ PORUCH

Vyjádření k existenci vodohospodářského zařízení

Číslo žádosti	20250341
Název stavby	Klatovy - Havlí kova ulice - rekonstrukce
Důvod žádosti	Projektová p íprava
Stupeň PD	Ohlášení stavby

Žadatel			
Název organizace	Projekce dopravní Filip s.r.o.	IČ	28714792
Jméno, příjmení, titul	Ondrá ek Filip		
Obec	Roudnice nad Labem	PSČ	41301
Ulice / č.p. / č.o./	Švermova .p.1338		
E-mail	filip.ondracek@pdprojekce.cz	Tel.	775423126
		Fax	

Stavebník			
Název organizace	M sto Klatovy	IČ	00255661
Jméno, příjmení, titul	Popelník Tomáš		
Obec	Klatovy	PSČ	33901
Ulice / č.p. / č.o./	nám. Míru 62		
E-mail	posta@mukt.cz	Tel.	376347235
		Fax	

Vážený zákazníku,

ve Vámi uvedeném zájmovém území se **nachází** nebo ochranným pásmem zasahuje vodohospodářské zařízení (vodovodní řady a vodárenské objekty, kanalizační stoky, kanalizační objekty a ČOV nebo jiné sítě) provozované společností Šumavské vodovody a kanalizace a.s. (dále jen ŠVaK a.s.).

Přílohou Vám předáváme situaci zájmového území s orientačním zakreslením vodohospodářského zařízení evidovaným naší společností. Vodohospodářské zařízení je nutné respektovat a chránit jako veřejně prospěšné zařízení včetně ochranného pásma ve smyslu § 23, zákona č. 274/2001 Sb., v platném znění. Všechny činnosti prováděné v ochranném pásmu vodovodu a/nebo kanalizace jsou podmíněny písemným souhlasem ŠVaK a.s. Zároveň je nutné dodržovat podmínky stanovené ČSN 73 6005 Prostorové uspořádání sítí technického vybavení.

Ochranná pásma jsou vymezena vodorovnou vzdáleností od vnějšího líce stěny potrubí:

- u vodovodních řadů a kanalizačních stok do průměru 500 mm včetně - 1,5 m,
- u vodovodních řadů a kanalizačních stok nad průměr 500 mm - 2,5 m,
- u vodovodních řadů nebo kanalizačních stok o průměru nad 200 mm, jejichž dno je uloženo v hloubce větší než 2,5 m pod upraveným povrchem, se vzdálenosti podle písmene a) nebo b) od vnějšího líce zvyšují o 1,0 m.

Dovolujeme si Vás upozornit, že v zájmovém území se mohou nacházet neprovozovaná nebo nefunkční vodohospodářská zařízení bez dostupných informací o jejich poloze a vlastnictví. Rovněž Vás upozorňujeme, že předmětem tohoto vyjádření NEJSOU vodovodní a kanalizační přípojky, které jsou v souladu s § 3, zákona č. 274/2001 Sb., v platném znění, samostatnou stavbou ve vlastnictví vlastníka pozemku nebo stavby připojené na vodovod nebo kanalizaci.

Toto vyjádření je platné pouze pro zájmové území určené a vyznačené žadatelem, jakož i pro důvod vydání vyjádření stanovený žadatelem v žádosti, a je jedním z podkladů pro zpracování projektové dokumentace.

Šumavské vodovody a kanalizace a.s.

Koldinova 672, 339 01 Klatovy II
tel.: 376 356 222
e-mail: svk@svak.cz
http://www.svak.cz
IČZ: CZP00089

Zákaznické centrum

Koldinova 672, 339 01 Klatovy II
tel.: 376 356 234 - smluvní vztahy
tel.: 376 356 237 - technik
Pohotovost - dispečink
Koldinova 530, 339 01 Klatovy III
tel.: 376 310 021, 606 960 272

Provoz vodovodů a kanalizací

Koldinova 672, 339 01 Klatovy II
tel.: 376 356 260
Provoz ČOV, Laboratoř
Koldinova 530, 339 01 Klatovy III
tel.: 376 356 281 - ČOV
tel.: 376 356 284 - laboratoř

bankovní spojení:
Komerční banka a.s.
č.ú. 115-1313520247/0100
Česká spořitelna a.s.
č.ú. 0821187319/0800
IČ 25232100
DIČ CZ 25232100

Poskytnuté podklady nenahrazují vyjádření provozovatele vodovodu a kanalizace k projektové dokumentaci pro územní nebo stavební řízení, k připojení na vodovod a/nebo kanalizaci ani souhlas s činností v ochranném pásmu.

Pro vydání stanoviska k povolení stavby dle zákona 183/2006 Sb. ve znění pozdějších předpisů a pro realizaci stavby požadujeme předložit k posouzení projektovou dokumentaci, ve které budou zakreslena vodohospodářská zařízení dle poskytnutých mapových nebo elektronických podkladů.

Technické řešení přeložek či prodloužení vodovodů a/nebo kanalizací provozovaných ŠVaK a.s., dotčení ochranných pásem či požadavky na nové připojení na vodovod a/nebo kanalizaci doporučujeme předem konzultovat s pracovníkem zákaznického centra (Ing. Zdeňka Zachardová, tel. 376 356 237).

Případné vytyčení trasy vodovodu a kanalizace provádí na základě objednávky pracovníci ŠVaK a.s.:

- kontaktní osoba pro vytyčení: Renata Doležalová, tel. 376 356 260 (605 226 876),
- příp. vedoucí výrobního úseku: Ing. Pavel Mařík Ph.D., tel. 376 356 261 (739 003 276).

Platnost vyjádření je 12 měsíců ode dne vydání s následující podmínkou: 14 dnů před zahájením prací je investor povinen ověřit stav v předmětném zájmovém území.

V souvislosti s výše uvedeným si Vás dovoluujeme upozornit, že uvedené vyjádření včetně jeho příloh představuje skutečnosti tvořící obchodní tajemství společnosti ŠVaK a.s. Poskytnuté informace jsou dále také důvěrnými informacemi a obchodně citlivými informacemi společnosti ŠVaK a.s. Z výše uvedených důvodů si Vás proto společnost ŠVaK a.s. dovoluujeme upozornit, že s poskytnutými informacemi je potřeba nakládat dle platných právních předpisů, v opačném případě se vystavujete postihu ve smyslu platné právní úpravy. V této souvislosti si Vás dále dovoluujeme upozornit, že požadované informace nesmí být předány, sděleny, využity, zpřístupněny, či jiným způsobem postoupeny na jakoukoli třetí osobu bez předchozího prokazatelného souhlasu společnosti ŠVaK a.s. Informace o existenci sítí mohou být využity pouze pro účel, pro který byly vyžádány.

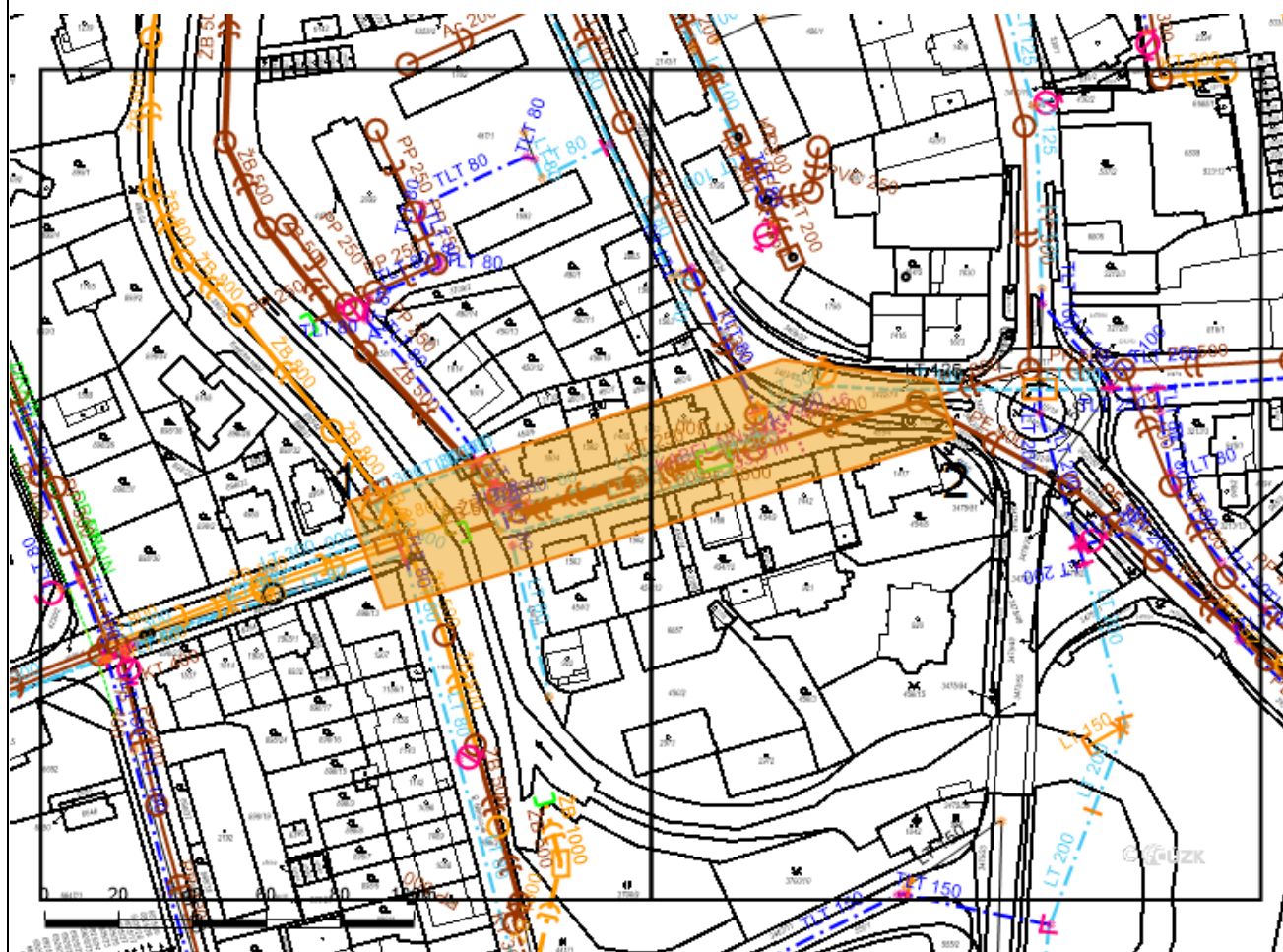
V Klatovech, 3. 12. 2025



Ing. Zdeňka Zachardová
vedoucí zákaznického centra

Příloha: Zájmové území
Situace vodovodu a/nebo kanalizace v M 1 : 1000

Město Klatovy



Legenda:

Kanalizace

- provozovaná - ověřená
- provozovaná - neověřená
- neprovozovaná
- mimo provoz
- jednotná kanalizace
- splašková kanalizace
- dešťová kanalizace
- výtlač
- ... el./signalizační vedení - ověřené

Vodovod

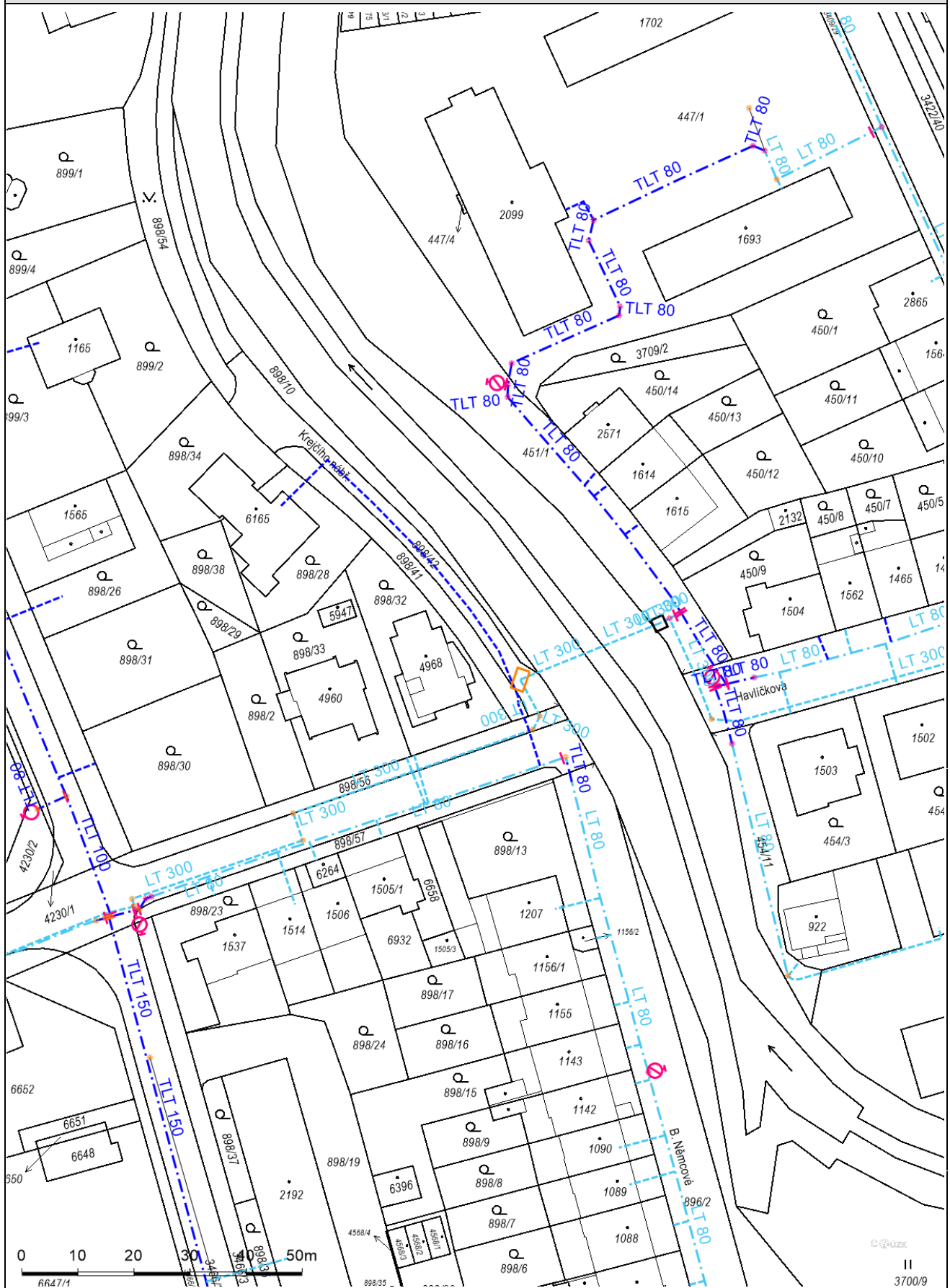
- provozovaný - ověřený
- provozovaný - neověřený
- neprovozovaný
- mimo provoz
- rozváděcí řád I. pásmo
- rozváděcí řád II. pásmo
- zásobovací řád
- příváděcí řád
- ... el./signalizační vedení - neověřené

Žadatel udělil společnosti Šumavské vodovody a kanalizace a.s. výslovný souhlas, aby ve smyslu ustanovení § 11 zákona č. 101/2000 Sb. ve znění pozdějších předpisů, shromáždily a zpracovaly osobní údaje, uvedené v této žádosti, zejména jméno, příjmení, bydliště, případně název právnické osoby, sídlo a identifikační číslo, a to za účelem jejich eventuálního použití při realizaci práv a povinností žadatele, jakož i výše zmíněné společnosti v souvislosti s tímto stanoviskem. K jiným účelům nesmí být těchto údajů použito.

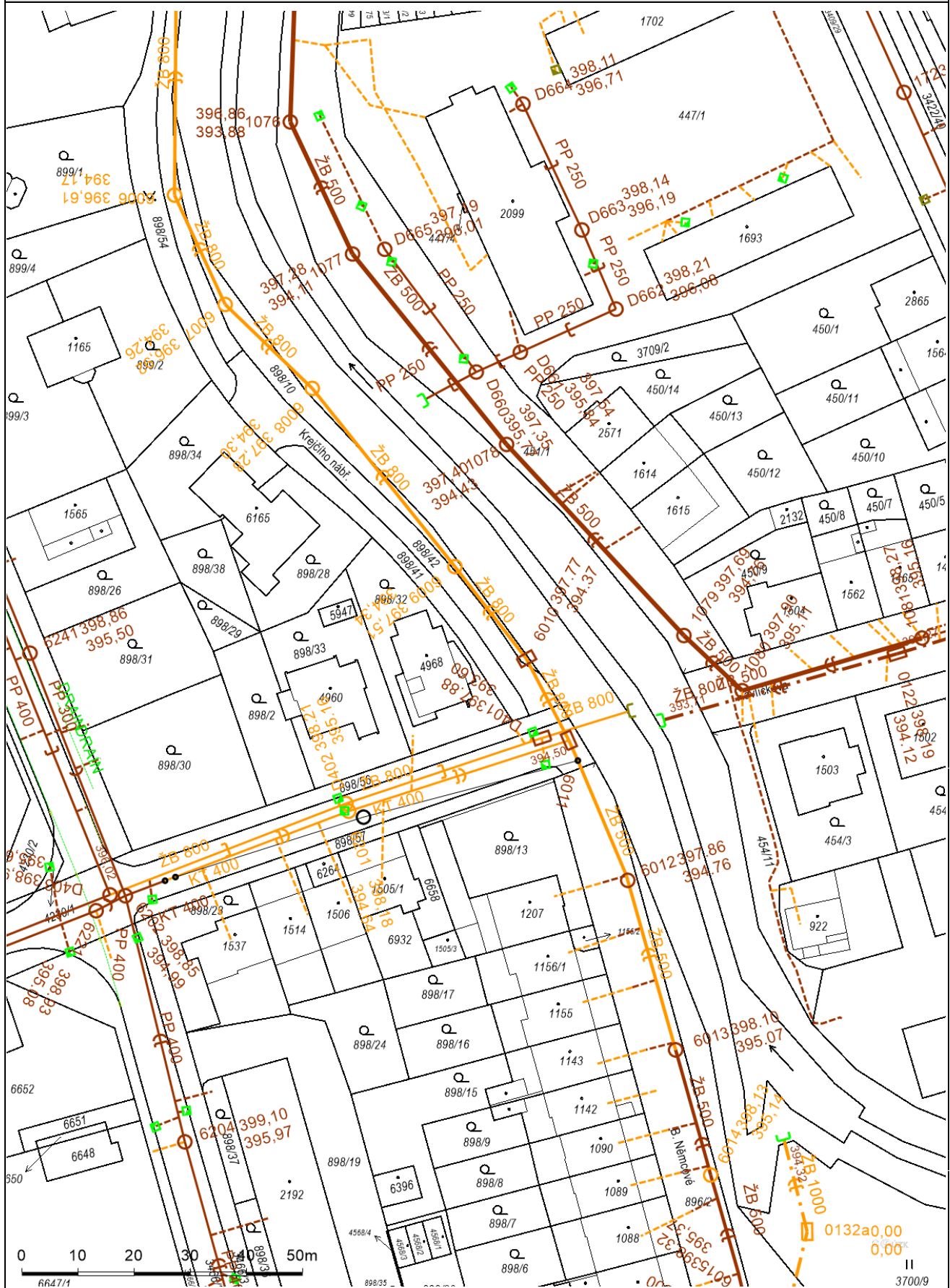
Vystaveno dne 3. 12. 2025

Platnost do 3. 12. 2026

Vodovod - mapový list . 1



Kanalizace - mapový list . 1



Kanalizace - mapový list . 2

The map illustrates a detailed sewerage infrastructure plan. Key features include:

- Pipes:** Various types and diameters are shown, such as PP 300, PP 400, PE 900, and PVC 250.
- Manholes:** Labeled with codes like KT 200, KT 250, and PVC 250.
- Elevations:** Numerous numerical values indicating ground and pipe elevations (e.g., 397.83, 395.42, 398.00).
- Scale:** A graphical scale bar at the bottom left shows distances up to 50 meters.
- Orientation:** North is indicated by an arrow pointing towards the top right of the page.